

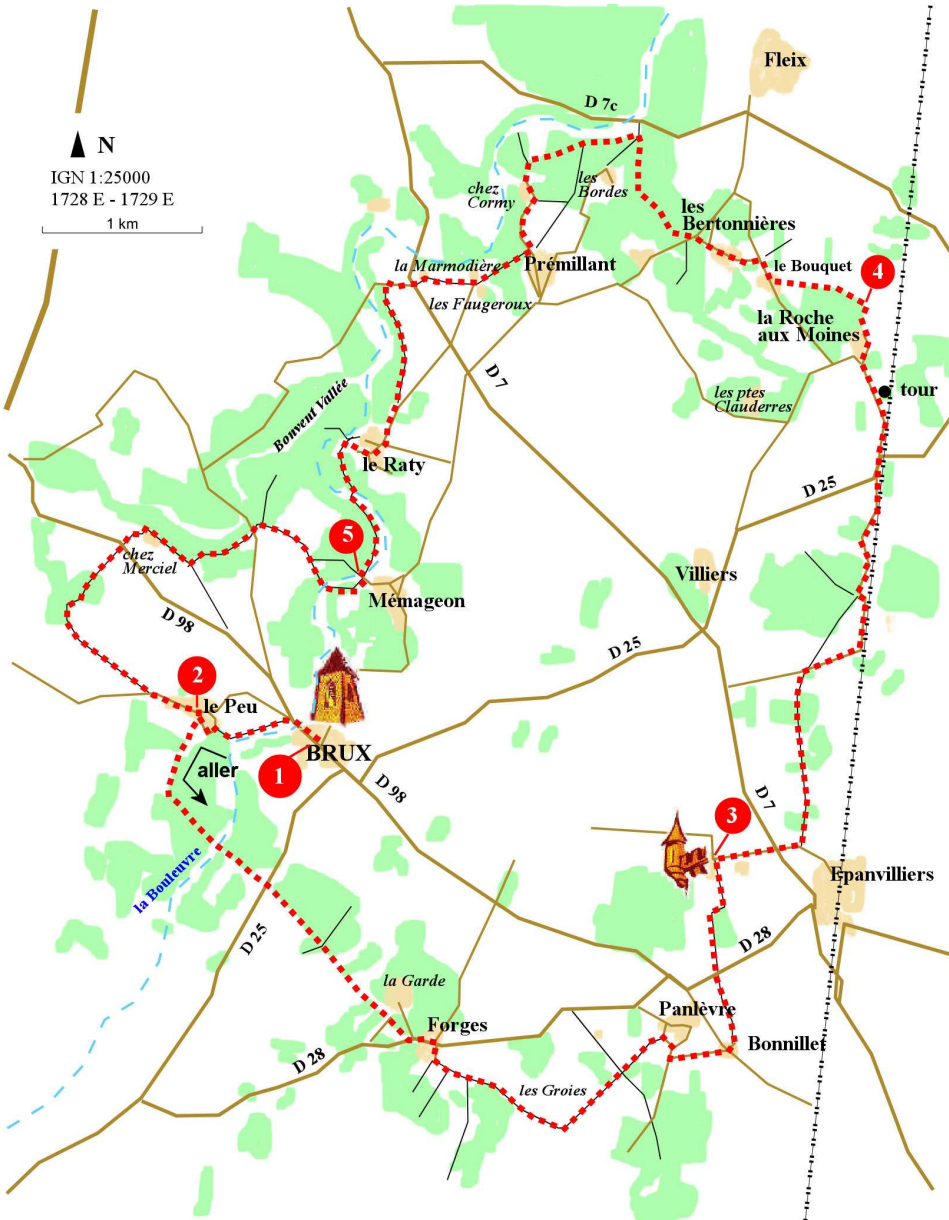
Bonvent en Bouleure à Brux

23 km – balisage : poteaux et flèches



Brux est situé à environ 45 km au sud de Poitiers

A partir de l'église du 12^{ème} cette promenade vous conduira par des chemins peu accidentés, à travers bois et champs cultivés, au château d'Epanvilliers. Vous traverserez de nombreux hameaux aux maisons de pierre. L'ombre rafraîchissante des bosquets est propice à la détente ; vous apprécierez le plaisir d'une sortie dans une nature variée.



- 1- km :0** Descendre dos à l'église, traverser la Bouleure. Aller à gauche vers Le Peu, prendre le chemin à gauche, longer les terrains de sports. Emprunter la route à gauche, contourner une propriété.
- 2- km :0,9** . Passer entre 2 bâtiments et poursuivre sur le chemin. A l'orée du bois aller à gauche, traverser la Bouleure puis la D25. Continuer sur le chemin principal, laisser La Garde à gauche, atteindre la D28. Aller à gauche, traverser Forges. A la sortie du hameau prendre la route à droite puis poursuivre sur le chemin à gauche. A l'intersection de chemins, continuer tout droit. Contourner Panlèvre, traverser la route à Bonnilet, poursuivre sur chemin herbeux. Traverser la D28, atteindre le château
- 3- km :7,5** . Aller à droite, traverser la D7 puis prendre le chemin à gauche. Cheminer pendant environ 4 km à proximité de la voie SNCF, sans la traverser. Passer au pied d'une tour relais. Arriver à La Roche aux Moines, contourner le hameau par la droite.
- 4- km :11,7** Au coin du bois le chemin tourne à gauche. Poursuivre sur la route à droite puis aller à gauche pour entrer dans les Bertonnières. A la sortie, traverser la route et continuer sur le chemin à droite. Au croisement de chemins aller en face, longer le bois (ne pas

regagner la route). A une patte d'oie aller à gauche vers des maisons. Poursuivre sur la route montante, passer à côté du site des terres rouges, arriver à Premillant. A l'entrée du hameau prendre le chemin herbeux à droite. A la patte d'oie, poursuivre tout droit vers les maisons de Faugeroux. Continuer sur le chemin herbeux, traverser la D7 puis emprunter le 1^{er} chemin à gauche, longer un bois. Suivre la route à droite, entrer dans Le Raty, aller à droite puis à gauche. A la sortie du bourg descendre la petite route gravillonnée. En bas aller à gauche entre 2 grillages. Après 1 km, quitter le chemin.

5- km :18,4 Franchir à gauche la passerelle de Mémageon. Tourner ensuite à droite pour passer sous les maisons. A une patte d'oie quitter le chemin, aller à droite, passer un gué, à la patte d'oie suivante aller à gauche, traverser un champ puis une route. A la sortie du bois aller à droite vers une exploitation (chez Merciel), la contourner par la droite Traverser la D98. Plus loin, aller à gauche et se diriger à travers champs vers Le Peu. Suivre la route à gauche, entrer dans Le Peu. Dans le virage aller à droite puis rapidement à gauche pour retrouver le cheminement pris au départ. Regagner Brux

A voir : l'église St Martin de Brux, lieu de culte depuis plus de 800 ans, qui n'a pas trop souffert durant les périodes troubles, à côté le tilleul de Sully (1598), le château d'Epanvilliers du 17^{ème}.



De nombreuses autres idées de randonnées:

Le Pays Civraisien a édité de nombreuses cartes de randonnées.

Maison du tourisme 33, place Charles de Gaulle BP 287 – 86007 POITIERS CEDEX

cdt@tourisme-vienne.com - www.tourisme-vienne.com

et également dans nos topo-guides



Conseils aux randonneurs

Etre bien chaussé, respecter la nature et la propriété privée, tenir les chiens en laisse, ne pas abandonner de détritux, ne pas faire de feu, observer la faune et la flore sans les toucher, emporter une trousse de secours

Signalez nous les anomalies constatées et faites nous part de vos observations, de vos critiques, tant sur le balisage que sur le plan environnemental

<http://vienne.ffrandonnee.fr>



Rappel : en cas de non-concordance, le balisage est prioritaire au papier.



descriptif