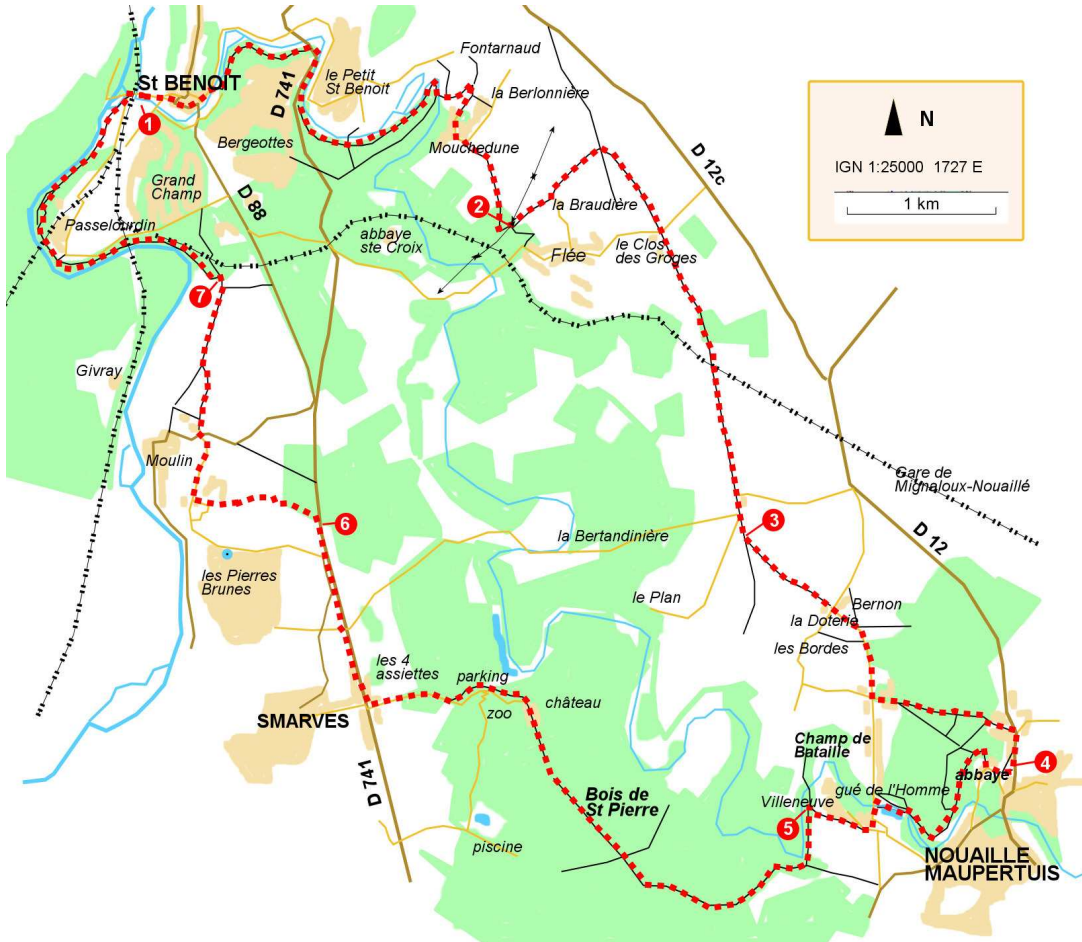


Saint Benoît est situé à environ 5 km au sud de Poitiers

Un cheminement en milieu ombragé le long du Miosson et du Clain qui vous fera découvrir des monuments et lieux historiques mais aussi des espaces de détente en bord de rivière ou d'étang et également un lieu insolite : le jardin de Bayou.



**1 – km : 0** Du parking St Nicolas aller en direction de l'église, traverser la place, suivre la rue du square, prendre le chemin à droite au restaurant. A la maison partir à gauche. Atteindre la D741, la traverser, monter à droite puis juste après les maisons suivre à gauche le chemin du Miosson. Longer le Miosson pendant 1800m. Arriver à un petit pont, traverser à gauche et continuer sur un large chemin montant. Aller à droite, passer une barrière, continuer tout droit (on suit le circuit 5a). Arriver à une route. Au 2<sup>ème</sup> virage à gauche suivre le large chemin à droite. Atteindre une ligne EDF.

**2 – km : 4,6** Au pied du pylône emprunter le petit chemin à gauche. Aller

tout droit, laisser une exploitation à droite. A l'intersection de chemins, poursuivre sur le 5a, longer la plantation de chênes truffiers. Traverser la route, longer le Clos des Groges. A la voie SNCF, poursuivre tout droit en direction de Nouaillé. Continuer sur la route puis emprunter le chemin à gauche.

**3 – km : 8,3** Prendre le 1<sup>er</sup> chemin à gauche, suivre un balisage vert. Traverser la route, continuer sur la rue de la Doterie. A la Croix suivre à gauche la rue des Ecoliers. Entrer dans le bois, poursuivre tout droit. En haut, aller à gauche pour atteindre la D12, la descendre à droite.

**4 – km : 11** Gagner le parking à droite (point de vue), descendre les escaliers, aller vers l'abbaye. Tourner à droite puis à gauche en direction de « la cave aux loups ». Longer le Miosson. Emprunter la passerelle et aller à droite pour passer entre le Miosson et l'étang. Atteindre la route (à 200 m. à droite le champ de bataille). Tourner à gauche, gravir les escaliers. En haut aller à droite, poursuivre sur le chemin.

**5 – km : 13,2** A la patte d'oie descendre à gauche. A l'intersection, suivre la voie verte à droite puis passer une barrière à gauche. Au carrefour aller vers le château. Passer le château (zoo) et descendre vers l'étang. S'engager sur le parking, aller à gauche. Monter la route à droite. Traverser la D741, poursuivre sur le trottoir à droite puis sur la piste cyclable.

**6 – km : 18,8** Juste avant le bois prendre le chemin à gauche, descendre. Continuer sur la petite route puis aller à droite. Au stop traverser, longer des maisons et poursuivre sur un petit chemin. A son extrémité aller à droite, gagner la station de pompage.



**7 – km : 21,3** Descendre à gauche, passer un grillage, longer le Clain. Après le 2<sup>ème</sup> pont prendre légèrement à droite en direction de palmiers (jardin de bayou). Passer la passerelle à gauche, plus loin aller à droite. Longer le camping, traverser la prairie, emprunter la petite passerelle. Suivre la route à gauche puis passer sous le pont pour regagner le parking.

A **voir** : .église romane de St Benoît et la base de canoë sur le Clain ; abbaye de Nouaillé Maupertuis et son jardin médiéval, le champ de bataille ; les bois de St Pierre, le parc animalier.

### ***D'autres randonnées dans le secteur !***

La commune de St Benoît a édité 3 randofiches® disponibles à l'office de tourisme  
La C.C. de La Villedieu du Clain propose des randonnées, dont 3 sur Nouaillé-Maupertuis.  
Maison du tourisme 33, place Charles de Gaulle BP 287 – 86007 POITIERS CEDEX  
[cdt@tourisme-vienne.com](mailto:cdt@tourisme-vienne.com) - [www.tourisme-vienne.com](http://www.tourisme-vienne.com)

### ***et également dans nos topo-guides***



### ***Conseils aux randonneurs***

*Etre bien chaussé, respecter la nature et la propriété privée, tenir les chiens en laisse, ne pas abandonner de débris, ne pas faire de feu, observer la faune et la flore sans les toucher, emporter une trousse de secours*

***Signalez nous les anomalies constatées et faites nous part de vos observations, de vos critiques, tant sur le balisage que sur le plan environnemental***

<http://vienne.ffrandonnee.fr>



***Rappel : en cas de non-concordance, le balisage est prioritaire au descriptif papier.***

